



DZIENNIK URZĘDOWY

WOJEWÓDZTWA ZACHODNIOPOMORSKIEGO

Szczecin, dnia 3 czerwca 2020 r.

Poz. 2637

UCHWAŁA NR XXII/308/20 RADY MIASTA KOŁOBRZEG

z dnia 6 maja 2020 r.

w sprawie miejscowego planu zagospodarowania przestrzennego części obszaru miasta Kołobrzeg - Uzdrowisko Wschód dla terenu położonego pomiędzy ul. A. Sułkowskiego, ul. Wschodnią a ul. 4 Dywizji Wojska Polskiego

Na podstawie art. 20 ust. 1 oraz art. 27 ustawy z dnia 27 marca 2003 r. o planowaniu i zagospodarowaniu przestrzennym (tekst jednolity Dz. U. z 2020 r. poz. 293) Rada Miasta Kołobrzeg uchwala, co następuje:

§ 1. 1. Zgodnie z uchwałą Nr XLIX/620/14 Rady Miasta Kołobrzeg z dnia 25 lipca 2014 r. w sprawie przystąpienia do sporządzania zmiany miejscowego planu zagospodarowania przestrzennego części obszaru miasta Kołobrzeg - Uzdrowisko Wschód przyjętego uchwałą Rady Miasta Kołobrzeg Nr XVIII/242/08 z dnia 18 lutego 2008 r. (Dz. Urz. Woj. Zachodniopomorskiego z dnia 9 maja 2008 r. Nr 47, poz. 1021) obejmującej teren położony pomiędzy ul. A. Sułkowskiego, ul. Wschodnią a ul. 4 Dywizji Wojska Polskiego, zmienionej uchwałą Nr XI/142/19 Rady Miasta Kołobrzeg z dnia 25 lipca 2019 r., którego granice zostały określone na załączniku graficznym nr 1 do powyższej uchwały, oraz po stwierdzeniu, że nie narusza on ustaleń Studium uwarunkowań i kierunków zagospodarowania przestrzennego miasta Kołobrzeg przyjętego uchwałą Rady Miasta Kołobrzeg Nr XXXIV/446/13 z dnia 12 czerwca 2013 r. i zmienionego uchwałą Nr XLI/631/18 z dnia 27 marca 2018 r., uchwala się miejscowy plan zagospodarowania przestrzennego części obszaru miasta Kołobrzeg - Uzdrowisko Wschód dla terenu położonego pomiędzy ul. A. Sułkowskiego, ul. Wschodnią a ul. 4 Dywizji Wojska Polskiego, o łącznej powierzchni ok. 15,4616 ha i oznaczonego na rysunku planu w skali 1:1000 stanowiącym załącznik nr 1 do niniejszej uchwały, zwany dalej planem.

2. Integralną częścią niniejszej uchwały są następujące załączniki:

- 1) załącznik nr 1 - rysunek miejscowego planu zagospodarowania przestrzennego opracowany w skali 1:1000 składający się z 3 arkuszy oznaczonych numerami od 1 z 3 do 3 z 3;
- 2) załącznik nr 2 - wyrys ze Studium uwarunkowań i kierunków zagospodarowania przestrzennego miasta Kołobrzeg dla obszaru objętego planem;
- 3) załącznik nr 3 - rozstrzygnięcie o sposobie rozpatrzenia uwag złożonych do projektu miejscowego planu zagospodarowania przestrzennego;
- 4) załącznik nr 4 - rozstrzygnięcie o sposobie realizacji zapisanych w miejscowym planie zagospodarowania przestrzennego inwestycji z zakresu infrastruktury technicznej, które należą do zadań własnych gminy oraz zasadach ich finansowania.

§ 2. Następujące oznaczenia graficzne na rysunku planu są obowiązującymi ustaleniami planu:

- 1) granice obszaru objętego planem;
- 2) linie rozgraniczające tereny o różnym przeznaczeniu lub różnych zasadach zagospodarowania;
- 3) linie zabudowy nieprzekraczalne;
- 4) granica zabytku wpisanego do rejestru zabytków;
- 5) granice stref „E” ochrony ekspozycji;

- 6) granica strefy „K” ochrony krajobrazu kulturowego;
- 7) granica pasa ochronnego brzegu morskiego;
- 8) granica stref „A” i „B” ochrony uzdrowiskowej;
- 9) granice strefy kontrolowanej sieci gazowej niskiego ciśnienia;
- 10) granice strefy ochronnej sieci ciepłowniczej;
- 11) granice strefy ochronnej sieci kanalizacji sanitarnej;
- 12) oznaczenia literowe z numerem wyróżniającym poszczególne tereny elementarne.

§ 3. 1. Ilekcóż w niniejszej uchwale jest użyte pojęcie lub określenie:

- 1) nieprzekraczalna linia zabudowy - należy przez to rozumieć linię ograniczającą obszar, na którym dopuszcza się wznoszenie budynków, wraz ze wszystkimi elementami stałymi budynków;
- 2) nowo wydzielona działka - należy przez to rozumieć działkę budowlaną powstałą w wyniku podziału, scalenia albo scalenia i podziału istniejącej lub istniejących nieruchomości gruntowych lub działek gruntu;
- 3) powierzchnia biologicznie czynna - należy przez to rozumieć część działki budowlanej z nawierzchnią ziemną urządzoną w sposób zapewniający naturalną wegetację, a także 50% powierzchni tarasów i stropodachów z taką nawierzchnią, o powierzchni nie mniejszej niż 10,0 m², oraz wodę powierzchniową na tym terenie; dopuszcza się zaliczenie na poczet powierzchni biologicznie czynnej 100% powierzchni z nawierzchnią ziemną urządzoną w sposób zapewniający naturalną wegetację nad kondygnacją całkowicie ukrytą poniżej poziomu terenu o miąższości nie mniejszej niż 1,5 m;
- 4) powierzchnia zabudowy - należy przez to rozumieć powierzchnię działki budowlanej zajętą przez wszystkie budynki zlokalizowane na jej powierzchni, wyznaczoną przez rzuty pionowe zewnętrznych krawędzi budynków na powierzchnię działki nie wliczając powierzchni następujących stałych elementów budynków: gzymsów, okapów, rur spustowych, schodów i ramp zewnętrznych, w tym ich zadaszeń;
- 5) teren elementarny - należy przez to rozumieć wydzielony na rysunku planu liniami rozgraniczającymi teren oznaczony symbolem literowym, któremu zostało przypisane przeznaczenie.

2. Pojęcia i określenia użyte w uchwale, a nie zdefiniowane w niniejszym paragrafie należy rozumieć zgodnie z obowiązującymi przepisami.

§ 4. Część obszaru objętego niniejszym planem (tereny elementarne 1UZ,UT, 2K, 3ZI, 4UZ,UT, 5ZP, 6ZP, 7UZ,UT, 8UZ,UT, 1KDW, 2KDX, 3KDX/KDW, 4KDX, 5KDD, 6KDW i część terenu elementarnego 7KDZ) znajduje się w pasie ochronnym brzegu morskiego, w którym obowiązują zasady ujęte w formie nakazów i zakazów zawarte w przepisach odrębnych.

§ 5. Cały obszar objęty niniejszym planem (wszystkie tereny elementarne) znajduje się na obszarze chronionego krajobrazu „Koszaliński Pas Nadmorski”, na którym obowiązują zasady ujęte w formie nakazów i zakazów zawarte w przepisach odrębnych.

§ 6. Część obszaru objętego niniejszym planem (tereny elementarne 1UZ,UT i 5KDD, w części północnej, pomiędzy granicą planu a nieprzekraczalną linią zabudowy), znajduje się w strefie „E” ochrony ekspozycji, w której ochronie podlega panorama miasta od strony morza.

§ 7. Część obszaru objętego niniejszym planem (część terenu elementarnego 2K i tereny elementarne 5ZP i 6ZP) znajduje się w granicach strefy „E” ochrony ekspozycji, w której ochronie podlega struktura przestrzenna sylwety starego miasta.

§ 8. Część obszaru objętego niniejszym planem (tereny elementarne 5ZP i 6ZP) znajduje się w strefie „K” ochrony krajobrazu kulturowego, w której ochronie podlega historyczna granica parku zabytkowego im. A. Fredry, a w nim: kompozycja zieleni (rozplanowanie i skład gatunkowy),

układ dróg i alejek, mała architektura (ogrodzenia, bramy).

§ 9. 1. Część obszaru objętego niniejszym planem (tereny elementarne 1UZ,UT, 2K, 3ZI, 4UZ,UT, 5ZP, 6ZP, 7UZ,UT, 8UZ,UT, 1KDW, 2KDX, 3KDX/KDW, 4KDX, 5KDD, 6KDW i część terenu elementarnego 7KDZ) znajduje się w strefie „A” ochrony uzdrowiskowej, w której obowiązują zasady ujęte w formie nakazów i zakazów zawarte w przepisach odrębnych.

2. W strefie „A” ochrony uzdrowiskowej należy:

- 1) przestrzegać przepisów ustawy z dnia 28 lipca 2005 r. o lecznictwie uzdrowiskowym, uzdrowiskach i obszarach ochrony uzdrowiskowej oraz o gminach uzdrowiskowych (t.j. Dz. U. z 2016 r. poz. 879 z późn. zm.);

2) utrzymać procentowy udział terenów zieleni, który wynosi nie mniej niż 65%.

§ 10. 1. Część obszaru objętego niniejszym planem (część terenu elementarnego 7KDZ) znajduje się w strefie „B” ochrony uzdrowiskowej, w której obowiązują zasady ujęte w formie nakazów i zakazów zawarte w przepisach odrębnych.

2. W strefie „B” ochrony uzdrowiskowej należy:

- 1) przestrzegać przepisów ustawy z dnia 28 lipca 2005 r. o lecznictwie uzdrowiskowym, uzdrowiskach i obszarach ochrony uzdrowiskowej oraz o gminach uzdrowiskowych (t.j. Dz. U. z 2016 r. poz. 879 z późn. zm.);
- 2) utrzymać procentowy udział terenów zieleni, który wynosi nie mniej niż 50%.

§ 11. Cały obszar objęty niniejszym planem znajduje się na terenie górniczym „Kołobrzeg” i w obszarze górniczym „Kołobrzeg II” dla wód leczniczych, w których obowiązują zasady ujęte w formie nakazów i zakazów zawarte w przepisach odrębnych.

§ 12. Część obszaru objętego niniejszym planem (tereny elementarne 5ZP i 6ZP i część terenu elementarnego 2K) znajduje się w granicach zabytku wpisanego do rejestru zabytków województwa zachodniopomorskiego pod nr A-927 decyzją znak KI.IV-5340/18/76 z dnia 14 grudnia 1976 r. - park zabytkowy im. A. Fredry, dla którego obowiązują zasady ujęte w formie nakazów i zakazów zawarte w przepisach odrębnych.

§ 13. 1. Niniejszy plan wyznacza następujące:

- 1) przestrzenie publiczne: teren zieleni izolacyjnej (3ZI), tereny zieleni parkowej (5ZP i 6ZP), tereny dróg publicznych klasy: dojazdowej (5KDD) i zbiorczej (7KDZ), tereny dróg wewnętrznych (1KDW i 6KDW), tereny ciągu pieszo-rowerowego (2KDX, 3KDX/KDW, 4KDX);
- 2) granice terenów inwestycji celu publicznego o znaczeniu lokalnym pokrywające się z granicami - liniami rozgraniczającymi terenów elementarnych: dróg publicznych (KDD i KDZ), terenu infrastruktury technicznej - kanalizacji (K), terenów zieleni parkowej (5ZP i 6ZP);
- 3) granice terenów rekreacyjno-wypoczynkowych pokrywające się z granicami - liniami rozgraniczającymi, terenów elementarnych: terenów zieleni parkowej (5ZP i 6ZP) i terenów ciągu pieszo-rowerowego (2KDX, 3KDX/KDW, 4KDX), dla których obowiązują ustalenia odpowiednie dla danych terenów elementarnych.

2. Wszelkie niezbędne dla prawidłowego funkcjonowania miasta obiekty i urządzenia, a w szczególności: obiekty obsługi technicznej, obiekty i urządzenia infrastruktury technicznej w tym: sieci i obiekty infrastruktury związanej z obronnością państwa i ochroną przeciwpowodziową, telekomunikacyjnej, stacje transformatorowe, przepompownie ścieków, urządzenia wodne i melioracji, zieleń urządzoną i izolacyjną, dojazdy, ciągi piesze, pieszo-jezdne, ścieżki rowerowe można realizować na obszarze całego planu w sposób niekolidujący z innymi ustaleniami planu i przepisami odrębnymi.

§ 14. Na obszarze planu:

1) nakazuje się:

- a) lokalizowanie zabudowy zgodnie z nieprzekraczalnymi liniami zabudowy oznaczonymi na rysunku planu,
- b) zbieranie odpadów komunalnych i niebezpiecznych w sposób selektywny,
- c) tymczasowe składowanie odpadów, przed ich wywozem na składowisko odpadów komunalnych, w miejscu ich powstawania na obszarze terenu elementarnego,
- d) zbieranie odpadów zanieczyszczonych substancjami ropopochodnymi w miejscu ich powstawania, w szczelnych, specjalnie oznakowanych pojemnikach, ustawionych na szczelnej nawierzchni;

2) zakazuje się:

- a) tymczasowego zagospodarowania, urządzania i użytkowania terenów,
- b) prowadzenia inwestycji w sposób mogący spowodować naruszenie walorów krajobrazowych,
- c) lokalizowania:
 - nowych nadziemnych sieci infrastruktury technicznej,
 - przedsięwzięć mogących zawsze znacząco oddziaływać na środowisko,
 - działalności mogącej prowadzić do przekroczenia dopuszczalnych wielkości oddziaływania na środowisko przez wytwarzanie hałasu, wibracji, pól elektromagnetycznych, zanieczyszczania powietrza czy gleby lub w znaczący sposób wpłynąć na jakość i zasoby wód leczniczych i solanek,
- d) składowania odpadów, prowadzenia odzysku lub unieszkodliwiania odpadów,
- e) stosowania fundamentów naruszających zasoby i jakość wód leczniczych i solanek;

3) dopuszcza się:

- a) realizację przedsięwzięć mogących potencjalnie znacząco oddziaływać na środowisko pod warunkiem, że przeprowadzona ocena oddziaływania na środowisko wykaże brak znaczącego negatywnego wpływu na środowisko i ochronę przyrody,
- b) lokalizację tymczasowych obiektów budowlanych niepołączonych trwale z gruntem, związanych z organizacją lokalnych imprez, wyłącznie w granicach terenów elementarnych UZ,UT, zgodnie z nieprzekraczalnymi liniami zabudowy oznaczonymi na rysunku planu, oraz KDX, na okres do 30 dni od dnia rozpoczęcia ich budowy.

§ 15. 1. Ustala się następujące szczegółowe zasady i warunki scalania i podziału nieruchomości:

1) wydzielenie działki budowlanej musi zapewniać:

- a) dostęp do drogi publicznej,
 - b) możliwość realizacji miejsc parkingowych dla samochodów w ilości określonej w ustaleniach danego terenu elementarnego,
 - c) możliwość wydzielenia miejsc właściwego gromadzenia odpadów,
 - d) wskaźnik powierzchni zabudowy w stosunku do powierzchni działki nie większy niż określony w ustaleniach danego terenu elementarnego,
 - e) udział powierzchni biologicznie czynnej w stosunku do powierzchni działki nie mniejszy niż określony w ustaleniach danego terenu elementarnego,
 - f) możliwość przyłączenia do sieci infrastruktury technicznej;
- 2) określa się powierzchnię nowo wydzielanej działki budowlanej nie mniejszą niż 6000 m²;
- 3) nie określa się minimalnej szerokości frontów działek budowlanych;
- 4) kąt położenia granic nowo wydzielanych działek budowlanych w stosunku do pasa drogowego musi mieścić się w przedziale od 70° do 90°.

2. Ograniczenia wielkości wydzielanych działek nie dotyczą wydzielen pod obiekty lub urządzenia infrastruktury technicznej, powiększenie sąsiedniej nieruchomości lub dokonanie regulacji granic między sąsiadującymi nieruchomościami oraz wydzielen w celach określonych przepisami odrębnymi.

§ 16. 1. Ustala się następujące zasady podziału nieruchomości:

1) wydzielenie działki budowlanej musi zapewniać:

- a) dostęp do drogi publicznej,
 - b) możliwość realizacji miejsc parkingowych dla samochodów w ilości określonej w ustaleniach danego terenu elementarnego,
 - c) możliwość wydzielenia miejsc właściwego gromadzenia odpadów,
 - d) wskaźnik powierzchni zabudowy w stosunku do powierzchni działki nie większy niż określony w ustaleniach danego terenu elementarnego,
 - e) udział powierzchni biologicznie czynnej w stosunku do powierzchni działki nie mniejszy niż określony w ustaleniach danego terenu elementarnego,
 - f) możliwość przyłączenia do sieci infrastruktury technicznej;
- 2) określa się powierzchnię nowo wydzielanej działki budowlanej nie mniejszą niż 6000 m².

2. Ograniczenia wielkości wydzielanych działek nie dotyczą wydzielen pod obiekty lub urządzenia infrastruktury technicznej, powiększenie sąsiedniej nieruchomości lub dokonanie regulacji granic między sąsiadującymi nieruchomościami oraz wydzielen w celach określonych przepisami odrębnymi.

§ 17. 1. Na obszarze przewiduje się modernizację, rozbudowę i budowę systemów infrastruktury technicznej w zakresie należącym do zadań własnych gminy.

2. W zakresie systemu komunikacji:

1) ustala się:

- a) rozbudowę, przebudowę i remont istniejących dróg publicznych: klasy drogi zbiorczej ul. 4 Dywizji Wojska Polskiego i klasy drogi dojazdowej ul. Wschodniej,
- b) budowę, rozbudowę, przebudowę i remont dróg wewnętrznych wyznaczonych na rysunku planu jako tereny elementarne KDW,

- c) budowę, rozbudowę, przebudowę i remont dróg wewnętrznych, pieszych, pieszo-rowerowych, rowerowych na wszystkich terenach elementarnych nie będących drogami;
- 2) w liniach rozgraniczających dróg publicznych, wewnętrznych, pieszych, pieszo-rowerowych i rowerowych dopuszcza się:
 - a) obiekty i urządzenia pomocnicze w szczególności wyposażenia technicznego dróg,
 - b) infrastrukturę techniczną niezwiązaną z drogami.
3. W zakresie systemu zaopatrzenia w wodę:
 - 1) nakazuje się:
 - a) zaopatrzenie w wodę:
 - na cele socjalno-bytowe z istniejącej na obszarze planu i poza jego obszarem, grupowej sieci wodociągowej zasilanej z ujęcia wody Bogucino-Rościęcino w gminie Kołobrzeg, poprzez jej przebudowę i rozbudowę o średnicach nie mniejszych niż DN 100,
 - na cele przeciwpożarowe z istniejącej na obszarze planu i poza jego obszarem, grupowej sieci wodociągowej, poprzez hydranty uliczne zapewniające wydatek wody przewidziany przepisami odrębnymi,
 - b) sieci wodociągowe prowadzić w liniach rozgraniczających ciągów pieszo-rowerowych oraz dróg poza jezdniami;
 - 2) dopuszcza się prowadzenie sieci wodociągowych poza liniami rozgraniczającymi ciągów pieszo-rowerowych oraz dróg.
4. W zakresie systemu odprowadzenia ścieków sanitarnych:
 - 1) nakazuje się:
 - a) odprowadzenie ścieków komunalnych poprzez istniejący na obszarze planu i poza jego obszarem, grupowy system sieci kanalizacyjnej grawitacyjnej i tłocznej do oczyszczalni ścieków w Korzystnie w gminie Kołobrzeg, poprzez jego przebudowę i rozbudowę o średnicach nie mniejszych niż:
 - DN 200 dla sieci kanalizacji grawitacyjnej,
 - DN 63 dla rurociągów tłocznych,
 - b) sieci kanalizacji sanitarnej i technologicznej prowadzić w liniach rozgraniczających ciągów pieszo-rowerowych oraz dróg poza jezdniami;
 - 2) dopuszcza się:
 - a) prowadzenie sieci kanalizacji sanitarnej poza liniami rozgraniczającymi ciągów pieszo-rowerowych oraz dróg,
 - b) lokalizację przepompowni ścieków na każdym terenie elementarnym w sposób niekolidujący z innymi ustaleniami planu i przepisami odrębnymi;
 - 3) dla istniejącej sieci kanalizacji sanitarnej DN 500 i 800 ustala się strefę ochronną o szerokości 3,0 m, w której zakazuje się:
 - a) wznoszenia obiektów budowlanych,
 - b) sadzenia drzew;
 - 4) w przypadku przeniesienia lub likwidacji istniejącej sieci kanalizacji sanitarnej, ustalona zgodnie z pkt 3 strefa ochronna ulega likwidacji.
5. W zakresie systemu odprowadzenia ścieków opadowych i roztopowych:
 - 1) nakazuje się:
 - a) odprowadzenie ścieków opadowych i roztopowych do znajdującej się na obszarze planu i poza jego obszarem, grupowej sieci kanalizacji deszczowej, poprzez jej przebudowę i rozbudowę o średnicach nie mniejszych niż DN 300,
 - b) oczyszczanie ścieków opadowych i roztopowych przed wprowadzeniem ich do odbiornika, z terenów parkingów i dróg, w przypadkach wskazanych w przepisach odrębnych,
 - c) sieci kanalizacji deszczowej prowadzić w liniach rozgraniczających ciągów pieszo-rowerowych oraz dróg;
 - 2) dopuszcza się:
 - a) wykorzystanie wód opadowych nie wymagających oczyszczania do gromadzenia i użycia do nawadniania zieleni,

b) prowadzenie sieci kanalizacji deszczowej poza liniami rozgraniczającymi ciągów pieszo-rowerowych oraz dróg.

6. W zakresie systemu zaopatrzenia w energię elektryczną:

1) nakazuje się:

a) zasilanie w energię elektryczną z istniejącej i projektowanej na obszarze planu i poza jego obszarem, sieci elektroenergetycznej, poprzez jej przebudowę i rozbudowę, prowadzonej na poziomie średnich i niskich napięć w postaci podziemnych sieci kablowych lub z lokalnych źródeł, w tym produkujących energię z odnawialnych źródeł energii, stanowiących mikroinstalacje,

b) sieci elektroenergetyczne prowadzić w liniach rozgraniczających ciągów pieszo-rowerowych oraz dróg poza jezdniami;

2) dopuszcza się:

a) prowadzenie sieci elektroenergetycznych poza liniami rozgraniczającymi ciągów pieszo-rowerowych oraz dróg,

b) lokalizowanie stacji elektroenergetycznych na każdym terenie elementarnym w sposób niekolidujący z innymi ustaleniami planu i przepisami odrębnymi.

7. W zakresie systemu zaopatrzenia w gaz:

1) nakazuje się:

a) zaopatrzenie w gaz do celów bytowych, grzewczych, technologicznych ze znajdującej się na obszarze planu i poza jego obszarem, sieci gazowej, poprzez jej przebudowę i rozbudowę o średnicach nie mniejszych niż DN 63,

b) sieci gazowe prowadzić w liniach rozgraniczających ciągów pieszo-rowerowych oraz dróg poza jezdniami;

2) dopuszcza się prowadzenie sieci gazowych poza liniami rozgraniczającymi ciągów pieszo-rowerowych oraz dróg;

3) dla istniejącej sieci gazowej niskiego ciśnienia ustala się strefę kontrolowaną o szerokości 2,0 m, w której zakazuje się:

a) wznoszenia obiektów budowlanych,

b) sadzenia drzew;

4) w przypadku przeniesienia lub likwidacji istniejącej sieci gazowej niskiego ciśnienia, ustalona zgodnie z pkt 3 strefa kontrolowana ulega likwidacji.

8. W zakresie systemu zaopatrzenia w ciepło:

1) nakazuje się:

a) zaopatrzenie w ciepło z miejskiej centralnej ciepłowni znajdującej się poza obszarem planu, istniejącą i projektowaną na obszarze planu i poza jego obszarem, siecią ciepłowniczą, poprzez jej przebudowę i rozbudowę o średnicach nie mniejszych niż DN 2x100 i/lub w oparciu o realizację grupowych i indywidualnych źródeł ciepła realizowanych z zastosowaniem urządzeń wykorzystujących paliwa niepowodujące ponadnormatywnego zanieczyszczenia powietrza,

b) sieć ciepłowniczą prowadzić w liniach rozgraniczających ciągów pieszo-rowerowych oraz dróg poza jezdniami;

2) dopuszcza się:

a) prowadzenie sieci ciepłowniczej poza liniami rozgraniczającymi ciągów pieszo-rowerowych oraz dróg,

b) realizację systemów grzewczych wykorzystujących odnawialne źródła energii;

3) zakazuje się lokalizacji elektrowni wiatrowych i biogazowych;

4) dla istniejącej sieci ciepłowniczej ustala się strefę ochronną o szerokości 10,0 m, w której zakazuje się:

a) wznoszenia obiektów budowlanych,

b) sadzenia drzew;

5) w przypadku przeniesienia lub likwidacji istniejącej sieci ciepłowniczej, ustalona zgodnie z pkt 4 strefa ochronna ulega likwidacji.

9. W zakresie infrastruktury telekomunikacyjnej:

- 1) nakazuje się:
 - a) przyłączenie do istniejących i projektowanych na obszarze planu i poza jego obszarem, sieci lub bezprzewodowych systemów telekomunikacyjnych,
 - b) sieci kablowe prowadzić w liniach rozgraniczających ciągów pieszo-rowerowych oraz dróg poza jezdniami;
- 2) dopuszcza się prowadzenie sieci kablowych poza liniami rozgraniczającymi ciągów pieszo-rowerowych oraz dróg.

10. W zakresie gospodarki odpadami:

- 1) zakazuje się składowania odpadów, prowadzenia odzysku lub unieszkodliwiania odpadów;
- 2) nakazuje się:
 - a) wywóz odpadów zgodnie z gminną gospodarką odpadami,
 - b) zbieranie odpadów komunalnych i niebezpiecznych w sposób selektywny,
 - c) tymczasowe składowanie odpadów, przed ich wywozem na składowisko odpadów komunalnych, w miejscu ich powstawania na obszarze terenu elementarnego,
 - d) zbieranie odpadów zanieczyszczonych substancjami ropopochodnymi w miejscu ich powstawania, w szczelnych, specjalnie oznakowanych pojemnikach, ustawionych na szczelnej nawierzchni.

11. Ustalenia planu nie ograniczają możliwości likwidacji, przebudowy lub rozbudowy istniejącej infrastruktury technicznej i nie ograniczają rozwiązań zamiennych projektowanej infrastruktury technicznej, w tym o innych, niż określone w powyższych ustaleniach, parametrach wynikających z nowych technologii, pod warunkiem zapewnienia właściwej obsługi infrastrukturą techniczną terenów zgodnie z pozostałymi ustaleniami planu, w szczególności przeznaczeniem i zasadami zagospodarowania terenów elementarnych.

§ 18. Dla terenów elementarnych oznaczonych na rysunku planu symbolami terenów **1UZ,UT** o powierzchni ok. 0,2498 ha, **4.1UZ,UT** o powierzchni ok. 1,2707 ha, **4.2UZ,UT** o powierzchni ok. 0,1518 ha, **7UZ,UT** o powierzchni ok. 2,7335 ha, **8UZ,UT** o powierzchni ok. 4,9702 ha, ustala się:

- 1) przeznaczenie: tereny zabudowy usług lecznictwa uzdrowiskowego i usług turystycznych;
- 2) zasady zagospodarowania:
 - a) zakłady i urządzenia lecznictwa uzdrowiskowego, budynki hotelowe, pensjonatowe oraz obiekty i urządzenia sportowo-rekreacyjne,
 - b) linie zabudowy: nieprzekraczalne zgodnie z rysunkiem planu,
 - c) powierzchnia zabudowy: nie mniejsza niż 10% i nie większa niż 30%,
 - d) powierzchnia biologicznie czynna: nie mniejsza niż 45%,
 - e) wysokość zabudowy: nie większa niż 20,0 m n.p.m., z zastrzeżeniem lit. h tiret drugie,
 - f) wskaźnik intensywności zabudowy: nie mniejszy niż 1,0 i nie większy niż 3,5,
 - g) dachy płaskie,
 - h) dopuszcza się:
 - dla wykraczających, w dniu wejścia w życie niniejszego planu, poza nieprzekraczalne linie zabudowy ustalone zgodnie z rysunkiem planu, części budynków remont, przebudowę i zmianę sposobu użytkowania,
 - wysokość zabudowy nie większą niż 24,0 m n.p.m. na powierzchni nie większej niż 20% powierzchni zabudowy,
 - grodzenie terenów elementarnych, z zastrzeżeniem lit. i tiret pierwsze, wyłącznie ogrodzeniem metalowym, ażurowym o wysokości nie większej niż 1,50 m,
 - i) zakazuje się:
 - grodzenia terenów elementarnych od strony przyległych dróg publicznych i ciągów pieszo-rowerowych, przy czym zakaz ten nie dotyczy wydzielonych na terenach elementarnych placów zabaw i terenów rekreacyjno-sportowych,
 - lokalizacji reklam, za wyjątkiem szyldów informujących wyłącznie o prowadzonej w budynku działalności, lokalizowanych w pasie przyziemia elewacji budynków lub ponad dachem budynku, o wysokości 1,0 m, w formie neonów i tablic, w tym podświetlanych,

j) miejsca do parkowania należy realizować na powierzchni działki budowlanej i/lub w garażu, w tym podziemnym, w ilości liczonej jako suma odpowiednio dla budowy, rozbudowy, nadbudowy i przebudowy lub zmiany sposobu użytkowania:

- nie mniej niż 1 miejsce do parkowania na każdą jednostkę mieszkalną lub apartamentową,
- nie mniej niż 3 ogólnodostępne miejsca do parkowania przeznaczone na parkowanie pojazdów zaopatrzonych w kartę parkingową;

3) obsługę komunikacyjną poprzez dojścia i dojazdy:

a) dla terenów elementarnych 1UZ,UT i 4UZ,UT z projektowanej drogi wewnętrznej 1KDW i/lub z drogi publicznej klasy dojazdowej 5KDD - ul. Wschodniej dla części terenu elementarnego 4UZ,UT przyległego do niej,

b) dla terenów elementarnych 7UZ,UT i 8UZ,UT z projektowanej drogi wewnętrznej 6KDW i/lub z dróg publicznych: klasy dojazdowej 5KDD - ul. Wschodniej i klasy zbiorczej 7KDZ -

ul. 4 Dywizji Piechoty dla części terenów elementarnych 7UZ,UT i 8UZ,UT przyległych do nich;

4) w zakresie infrastruktury zgodnie z ustaleniami zawartymi w § 17 ust. 2-10 niniejszej uchwały;

5) stawkę służącą naliczaniu jednorazowej opłaty z tytułu wzrostu wartości nieruchomości w wysokości 30%;

6) w zakresie ochrony przed hałasem kwalifikację terenów elementarnych do strefy ochronnej „A” uzdrowiska.

§ 19. Dla terenu elementarnego oznaczonego na rysunku planu symbolem terenu **2K** o powierzchni ok. 0,4242 ha ustala się:

1) przeznaczenie: teren infrastruktury technicznej - kanalizacji;

2) zasady zagospodarowania:

a) budynki, obiekty i urządzenia, w tym przepompowni i pomocnicze, oraz infrastruktura techniczna,

b) linie zabudowy: nieprzekraczalne zgodnie z rysunkiem planu,

c) powierzchnia zabudowy: nie większa niż 25%,

d) powierzchnia biologicznie czynna: nie mniejsza niż 30%,

e) wysokość zabudowy: nie większa niż 6,0 m n.p.m.,

f) wskaźnik intensywności zabudowy: nie większy niż 0,25,

g) dopuszcza się:

- dla wykraczających, w dniu wejścia w życie niniejszego planu poza nieprzekraczalne linie zabudowy ustalone zgodnie z rysunkiem planu, części budynków remont i przebudowę,

- grodzenie terenu elementarnego wyłącznie ogrodzeniem metalowym, ażurowym o wysokości nie większej niż 2,20 m,

h) zakazuje się:

- lokalizacji tablic i urządzeń reklamowych,

- wznoszenia obiektów kubaturowych zamykających i degradujących ekspozycję na park nadmorski od strony morza,

i) miejsca do parkowania należy realizować na powierzchni działki budowlanej i/lub w garażu, w tym podziemnym, w ilości nie mniejszej niż 1 miejsce do parkowania;

3) obsługę komunikacyjną z projektowanej drogi wewnętrznej 1KDW poprzez teren elementarny 3ZI;

4) w zakresie infrastruktury zgodnie z ustaleniami zawartymi w § 17 ust. 2-10 niniejszej uchwały;

5) stawkę służącą naliczaniu jednorazowej opłaty z tytułu wzrostu wartości nieruchomości w wysokości 0,1%;

6) w zakresie ochrony przed hałasem kwalifikację terenu elementarnego do strefy ochronnej „A” uzdrowiska.

§ 20. Dla terenów elementarnych oznaczonych na rysunku planu symbolami terenu **5ZP** o powierzchni ok. 0,1538 ha i **6ZP** o powierzchni ok. 0,2830 ha, ustala się:

1) przeznaczenie: tereny zieleni parkowej - wpisany do rejestru zabytków park im. A. Fredry;

2) zasady zagospodarowania:

a) zakazuje się:

- zabudowy,

- lokalizacji reklam,

- grodzenia,

- podziałów,

- b) dopuszcza się:
- lokalizację obiektów małej architektury i oświetlenia,
 - obiekty i urządzenia pomocnicze,
 - infrastrukturę techniczną;

3) obsługę komunikacyjną:

- a) terenu elementarnego 5ZP z przyległego ciągu/drogi 2KDX,
 - b) terenu elementarnego 6ZP z przyległej drogi publicznej klasy zbiorczej 7KDZ;
- 4) stawkę służącą naliczaniu jednorazowej opłaty z tytułu wzrostu wartości nieruchomości w wysokości 0,1%;
- 5) w zakresie ochrony przed hałasem kwalifikację terenów elementarnych do strefy ochronnej „A” uzdrowiska.

§ 21. Dla terenu elementarnego oznaczonego na rysunku planu symbolem terenu **3ZI** o powierzchni ok. 0,2750 ha ustala się:

- 1) przeznaczenie: teren zieleni izolacyjnej;
- 2) zasady zagospodarowania:
 - a) zakazuje się lokalizacji reklam,
 - b) dopuszcza się:
 - obiekty i urządzenia pomocnicze, w szczególności wyposażenia technicznego dróg,
 - infrastrukturę techniczną;
- 3) obsługę komunikacyjną z przyległej projektowanej drogi wewnętrznej 1KDW;
- 4) stawkę służącą naliczaniu jednorazowej opłaty z tytułu wzrostu wartości nieruchomości w wysokości 0,1%;
- 5) w zakresie ochrony przed hałasem kwalifikację terenu elementarnego do strefy ochronnej „A” uzdrowiska.

§ 22. Dla terenu elementarnego oznaczonego na rysunku planu symbolem terenu **7KDD** o powierzchni ok. 1,2646 ha ustala się:

- 1) przeznaczenie: teren drogi publicznej klasy zbiorczej ul. 4 Dywizji Wojska Polskiego;
- 2) zasady zagospodarowania:
 - a) szerokość w liniach rozgraniczających zmienna, pokrywająca się z granicami terenu elementarnego,
 - b) zakazuje się lokalizacji tablic i urządzeń reklamowych,
 - c) dopuszcza się:
 - obiekty i urządzenia pomocnicze w szczególności wyposażenia technicznego dróg,
 - infrastrukturę techniczną niezwiązaną z drogą;
- 3) stawkę służącą naliczaniu jednorazowej opłaty z tytułu wzrostu wartości nieruchomości w wysokości 0,1%;
- 4) w zakresie ochrony przed hałasem kwalifikację terenu elementarnego do terenów, dla których nie określono dopuszczalnych poziomów hałasu.

§ 23. Dla terenu elementarnego oznaczonego na rysunku planu symbolem terenu **5KDD** o powierzchni ok. 1,3619 ha ustala się:

- 1) przeznaczenie: teren drogi publicznej klasy dojazdowej ul. Wschodniej;
- 2) zasady zagospodarowania:
 - a) szerokość w liniach rozgraniczających zmienna, pokrywająca się z granicami terenu elementarnego,
 - b) zakazuje się lokalizacji tablic i urządzeń reklamowych, za wyjątkiem wbudowanych w formę osłony przystanków autobusowych,
 - c) dopuszcza się:
 - obiekty i urządzenia pomocnicze w szczególności wyposażenia technicznego dróg,
 - infrastrukturę techniczną niezwiązaną z drogą;
- 3) stawkę służącą naliczaniu jednorazowej opłaty z tytułu wzrostu wartości nieruchomości w wysokości 0,1%;
- 4) w zakresie ochrony przed hałasem kwalifikację terenu elementarnego do terenów, dla których nie określono dopuszczalnych poziomów hałasu.

§ 24. Dla terenów elementarnych oznaczonych na rysunku planu symbolami terenów **1KDW** o powierzchni ok. 0,9785 ha i **6KDD** o powierzchni ok. 0,4275 ha, ustala się:

- 1) przeznaczenie: tereny dróg wewnętrznych;

2) zasady zagospodarowania:

a) szerokości w liniach rozgraniczających:

- zmienne, pokrywające się z granicami terenu elementarnego 1KDW,
- nie mniejsze niż 18,0 m dla terenu elementarnego 6 KDW,

b) zakazuje się lokalizacji tablic i urządzeń reklamowych,

c) dopuszcza się:

- obiekty i urządzenia pomocnicze w szczególności wyposażenia technicznego dróg,
- infrastrukturę techniczną niezwiązaną z drogą;

3) stawkę służącą naliczaniu jednorazowej opłaty z tytułu wzrostu wartości nieruchomości w wysokości 0,1%;

4) w zakresie ochrony przed hałasem kwalifikację terenów elementarnych do strefy ochronnej „A” uzdrowiska.

§ 25. Dla terenów elementarnych oznaczonych na rysunku planu symbolami terenów **2KDX** o powierzchni ok. 0,1474 ha i **4KDX** o powierzchni ok. 0,4924 ha, ustala się:

1) przeznaczenie: tereny ciągu pieszo-rowerowego;

2) zasady zagospodarowania:

a) szerokości w liniach rozgraniczających 25,0 m,

b) zakazuje się lokalizacji tablic i urządzeń reklamowych,

c) dopuszcza się:

- obiekty i urządzenia pomocnicze w szczególności wyposażenia technicznego dróg,
- infrastrukturę techniczną niezwiązaną z drogą;

3) stawkę służącą naliczaniu jednorazowej opłaty z tytułu wzrostu wartości nieruchomości w wysokości 0,1%;

4) w zakresie ochrony przed hałasem kwalifikację terenów elementarnych do strefy ochronnej „A” uzdrowiska.

§ 26. Dla terenu elementarnego oznaczonego na rysunku planu symbolem terenu **3KDX/KDW** o powierzchni ok. 0,2773 ha, ustala się:

1) przeznaczenie: teren ciągu pieszo-rowerowego i drogi wewnętrznej;

2) zasady zagospodarowania:

a) szerokość w liniach rozgraniczających 25,0 m,

b) zakazuje się lokalizacji tablic i urządzeń reklamowych,

c) dopuszcza się:

- obiekty i urządzenia pomocnicze w szczególności wyposażenia technicznego dróg,
- infrastrukturę techniczną niezwiązaną z drogą;

3) stawkę służącą naliczaniu jednorazowej opłaty z tytułu wzrostu wartości nieruchomości w wysokości 0,1%;

4) w zakresie ochrony przed hałasem kwalifikację terenu elementarnego do strefy ochronnej „A” uzdrowiska.

§ 27. Wykonanie uchwały powierza się Prezydentowi Miasta Kołobrzeg.

§ 28. Uchwała wchodzi w życie po upływie 14 dni od dnia ogłoszenia jej w Dzienniku Urzędowym Województwa Zachodniopomorskiego.

Przewodniczący Rady

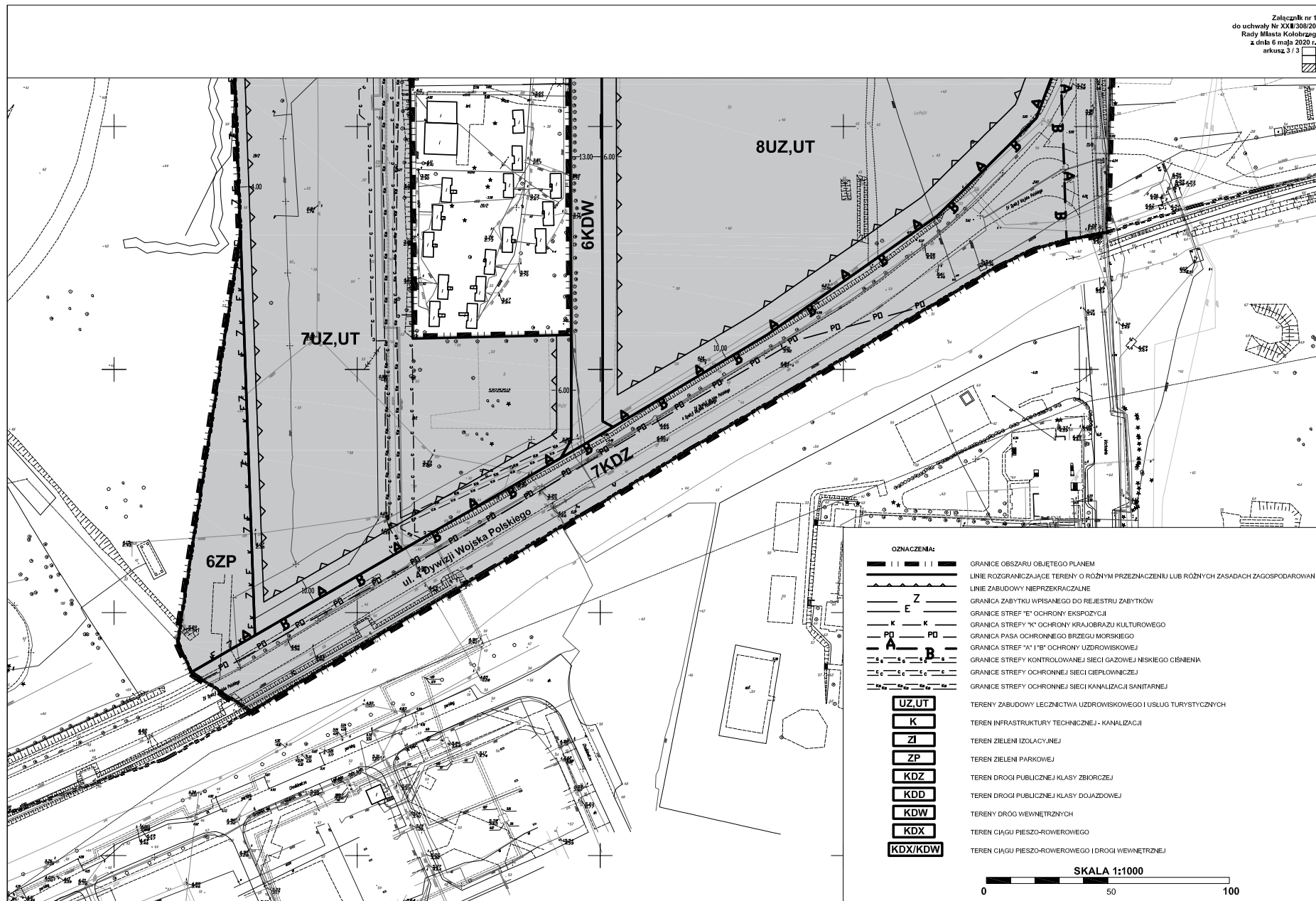
Piotr Lewandowski



Załącznik nr 1
do uchwały Nr XXII/308/20
Rady Miasta Kołobrzeg
z dnia 6 maja 2020 r.
arkusz 2 / 3

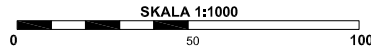


Załącznik nr 1
do uchwały Nr XXIII/308/20
Rady Miasta Kołobrzeg
z dnia 6 maja 2020 r.,
arkusz 3 / 3

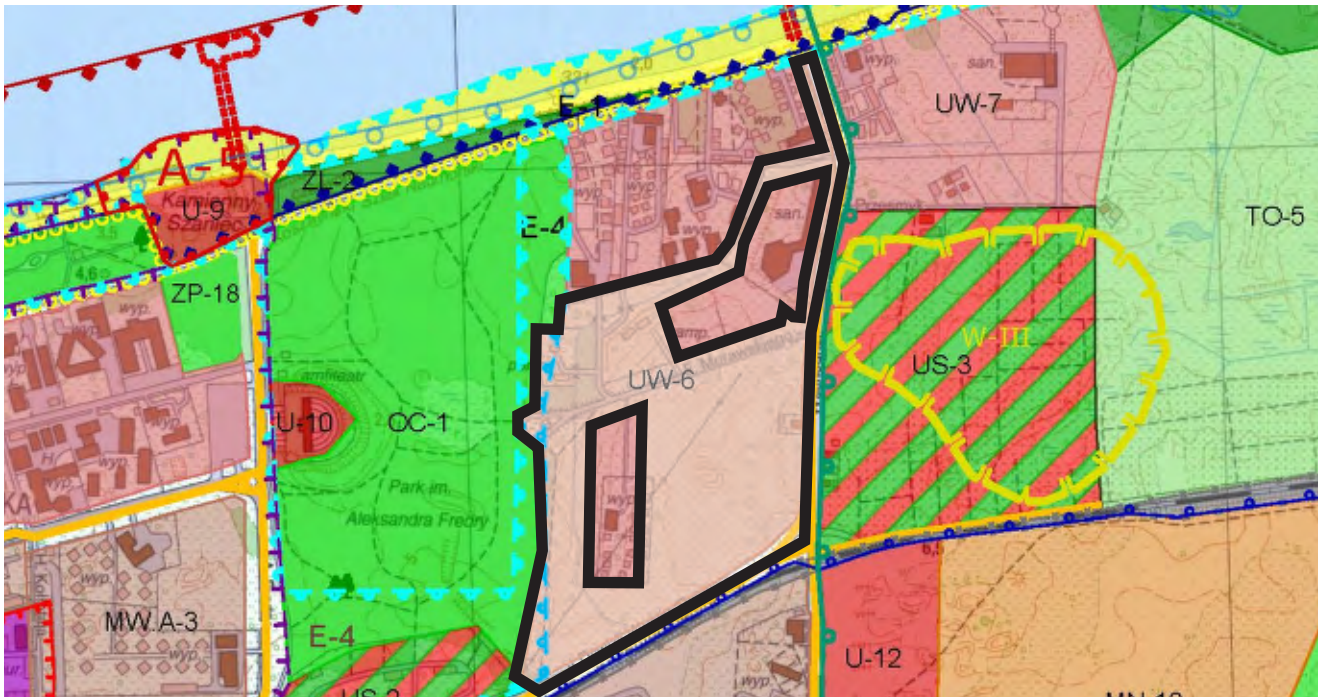


OZNACZENIA:

	GRANICE OBSZARU OBJĘTEGO PLANEM
	LINIE ROZGRANICZAJĄCE TERENY O RÓŻNYM PRZEZNACZENIU LUB RÓŻNYCH ZASADACH ZAGOSPODAROWANIA
	LINIE ZABUDOWY NIEPRZEKRACZALNE
	GRANICA ZABYTKU WPISANEGO DO REJESTRU ZABYTKÓW
	GRANICE STREFY "E" OCHRONY EKSPOZYCJI
	GRANICA STREFY "K" OCHRONY KRAJOBRAZU KULTUROWEGO
	GRANICA PASA OCHRONNEGO BRZEGU MORSKIEGO
	GRANICA STREFY "A" I "B" OCHRONY UZDROWISKOWEJ
	GRANICE STREFY KONTROLOWANEJ SIECI GAZOWEJ NISKIEGO CIŚNIENIA
	GRANICE STREFY OCHRONNEJ SIECI CIEPŁOWNICZEJ
	GRANICE STREFY OCHRONNEJ SIECI KANALIZACJI SANITARNEJ
	TERENY ZABUDOWY LECZNICTWA UZDROWISKOWEGO I USŁUG TURYSTYCZNYCH
	TEREN INFRASTRUKTURY TECHNICZNEJ - KANALIZACJI
	TEREN ZIELENI IZOLACYJNEJ
	TEREN ZIELENI PARKOWEJ
	TEREN DROGI PUBLICZNEJ KLASY ZBIORCZEJ
	TEREN DROGI PUBLICZNEJ KLASY DOJAZDOWEJ
	TERENY DRÓG WEWNĘTRZNYCH
	TEREN CIĄGU PIESZO-ROWEROWEGO
	TEREN CIĄGU PIESZO-ROWEROWEGO I DRÓGI WEWNĘTRZNEJ



Załącznik nr 2
do uchwały Nr XXII/308/20
Rady Miasta Kołobrzeg
z dnia 6 maja 2020 r.



WYRYS
ZE STUDIUM UWARUNKOWAŃ I KIERUNKÓW ZAGOSPODAROWANIA PRZESTRZENNEGO
MIASTA KOŁOBRZEG

SKALA 1:10 000

- TR Tereny rolne
- Tereny plaż i wycm
- Tereny leśne i zieleni wysokiej - nieurządzonej
- Tereny otwarte o przewadze zieleni niskiej - nieurządzonej
- Tereny zieleni parkowej - urządzonej
- Tereny ogrodów działkowych
- Teren ochrony zdrowia**
- Tereny o przewadze funkcji usługowo-sportowej i rekreacyjnej
- Tereny cmentarza
- Tereny kopalni borowiny
- Tereny o przewadze funkcji uzdrowskiej z dopuszczeniem funkcji hotelowej. Istnieje możliwość uzupełnienia terenu o inne funkcje towarzyszące zgodnie z wymogami strefy ochrony uzdrowskiej "A"
- Tereny o przewadze zabudowy mieszkaniowej jednorodzinnej z usługami towarzyszącymi
- Tereny o przewadze zabudowy mieszkaniowej wielorodzinnej (apartamentowej) z dopuszczeniem funkcji hotelowej i pensjonatowej
- Tereny o przewadze zabudowy mieszkaniowej wielorodzinnej z usługami towarzyszącymi
- Tereny o przewadze zabudowy mieszkaniowo-usługowej centrotworczącej z dopuszczeniem funkcji hotelowej i pensjonatowej
- Tereny o przewadze zabudowy mieszkaniowej rezydencjalnej z usługami towarzyszącymi
- Tereny o przewadze funkcji usługowej
- Tereny o przewadze funkcji produkcyjnej, składowo-magazynowej i portowej wraz z obiektami infrastruktury
- Tereny zabudowy wysokiej
- Tereny obiektów infrastruktury technicznej
- Teren dopuszczalnego zakresu inwestycji odbudowy "Morskiego Okna"
- Tereny proponowane pod molo
- Tereny zamknięte
- Granica użytku ekologicznego "Ekopark Wschódni"
- Granica projektowanego rezerwatu przyrody
- Prawdopodobieństwo wystąpienia powodzi wysokie - raz na 10 lat (10%)**
- Prawdopodobieństwo wystąpienia powodzi (od strony morza i morskich wód wewnętrznych oraz od strony rzeki Parsęty) średnie - raz na 100 lat (1%)**
- Prawdopodobieństwo wystąpienia powodzi (od strony morza oraz od strony rzeki Parsęty) niskie - raz na 500 lat (0,2%)**

- Granica pasa technicznego
- Granica pasa ochronnego
- Granica obszaru chronionego krajobrazu
- Granica obszaru NATURA 2000 o nazwie: - Trzebiatowsko - Kołobrzski Pas Nadmorski PLH320017 - Dorzecze Parsęty PLH320007
- Strefy ochrony archeologicznej
- Granica strefy bezpośredniej ochrony konserwatorskiej "A"
- Granica strefy pośredniej ochrony konserwatorskiej "B"
- Granica strefy ochrony ekspozycji "E"
- Granice portu morskiego zgodnie z rozporządzeniem Ministra Infrastruktury z dnia 12 lipca 2005 r. w sprawie ustalenia granicy portu morskiego w Kołobrzegu od strony lądu
- Udokumentowane złożo kopalin torfu leczniczego**
- Udokumentowane złożo kopalin wód leczniczych**
- Granica obszaru zdegradowanego**
- Granica obszaru rewitalizacji**
- Ciągi piesze
- Linie rozgraniczające drogi
- Projektowany, główny, zewnętrzny układ komunikacyjny miasta
- Podstawowy układ komunikacyjny
- Parkingi buforowe
- Inne tereny i obiekty wskazane w opracowaniu**
- Strefa dopuszczalnej realizacji sztucznej rafy
- Kłify
- Przejościa piesze nadziemne/podziemne
- Proponowanie pomniki przyrody
- Ujęcia wierzonych wód mineralnych/otwory solanek
- Orientacyjna lokalizacja przebiegu nowych falochronów
- Punkty widokowe
- Granica administracyjna miasta Kołobrzeg
- GRANICE OBSZARU OBJĘTEGO PLANEM**

Załącznik Nr 3 do uchwały Nr XXII/308/20
Rady Miasta Kołobrzeg
z dnia 6 maja 2020 r.

**Rozstrzygnięcie o sposobie rozpatrzenia uwag
złożonych do projektu miejscowego planu zagospodarowania przestrzennego**

Na podstawie art. 20 ust. 1 ustawy z dnia 27 marca 2003 r. o planowaniu i zagospodarowaniu przestrzennym (tekst jednolity Dz. U. z 2020 r. poz. 293), **rozstrzyga się, co następuje:**

Po zapoznaniu się z listą nieuwzględnionych przez Prezydenta Miasta Kołobrzeg uwag wniesionych do wyłożonego do publicznego wglądu wraz z prognozą oddziaływania na środowisko projektu miejscowego planu zagospodarowania przestrzennego części obszaru miasta Kołobrzeg - Uzdrowisko Wschód dla terenu położonego pomiędzy ul. A. Sułkowskiego, ul. Wschodnią a ul. 4 Dywizji Wojska Polskiego, podtrzymuje się rozstrzygnięcie Prezydenta Miasta Kołobrzeg.

Załącznik Nr 4 do uchwały Nr XXII/308/20
Rady Miasta Kołobrzeg
z dnia 6 maja 2020 r.

Rozstrzygnięcie o sposobie realizacji zapisanych w miejscowym planie zagospodarowania przestrzennego inwestycji z zakresu infrastruktury technicznej, które należą do zadań własnych gminy, oraz zasadach ich finansowania

Na podstawie art. 20 ust. 1 ustawy z dnia 27 marca 2003 r. o planowaniu i zagospodarowaniu przestrzennym (tekst jednolity Dz. U. z 2020 r. poz. 293), rozstrzyga się następujący sposób realizacji inwestycji z zakresu infrastruktury technicznej, które należą do zadań własnych gminy oraz zasady ich finansowania:

§ 1. 1. Inwestycje z zakresu infrastruktury technicznej, służące zaspokajaniu zbiorowych potrzeb mieszkańców, stanowią, zgodnie z art. 7 ust. 1 ustawy z dnia 8 marca 1998 r. o samorządzie gminnym (t.j. Dz. U. z 2020 r. poz. 713), zadania własne gminy.

2. Inwestycje z zakresu infrastruktury technicznej zapisane w niniejszym planie obejmują:

- 1) inwestycje realizowane samodzielnie przez gminę;
- 2) inwestycje realizowane wspólnie przez gminę i inne podmioty.

§ 2. 1. Inwestycje z zakresu infrastruktury technicznej służące zaspokojeniu zbiorowych potrzeb mieszkańców, zapisane w niniejszym planie, należące do zadań własnych gminy oraz zadań realizowanych wspólnie przez gminę i inne podmioty to m.in.:

- 1) przebudowy istniejących dróg;
- 2) budowy nowych dróg;
- 3) przebudowy, rozbudowy i modernizacje lokalnych systemów zaopatrzenia w wodę, odprowadzania ścieków oraz odprowadzania wód opadowych i roztopowych;
- 4) przebudowy, rozbudowy i modernizacje systemów zaopatrzenia w energię elektryczną, ciepłą oraz gaz;
- 5) gospodarka odpadami.

2. Część inwestycji z zakresu komunikacji i infrastruktury technicznej były już przewidziane w miejscowym planie zagospodarowania przestrzennego części obszaru miasta Kołobrzeg - Uzdrowisko Wschód przyjętym uchwałą Rady Miasta Kołobrzeg Nr XVIII/242/08 z dnia 18 lutego 2008 r. (Dz. Urz. Woj. Zachodniopomorskiego z dnia 9 maja 2008 r. Nr 47, poz. 1021), z późn. zm.

§ 3. 1. Realizacja inwestycji wskazanych w § 2 przebiegać będzie zgodnie z obowiązującymi przepisami w tym, m.in.: ustawą Prawo budowlane, ustawą Prawo zamówień publicznych, ustawą o samorządzie gminnym, ustawą o gospodarce komunalnej i ustawą Prawo ochrony środowiska, ustawą o udostępnianiu informacji o środowisku i jego ochronie, udziale społeczeństwa w ochronie środowiska oraz o ocenach oddziaływania na środowisko oraz ustawą o szczególnych zasadach przygotowania i realizacji inwestycji w zakresie dróg publicznych.

2. Sposób realizacji inwestycji określonych w § 2 powinien ulegać modyfikacji wraz z dokonującym się postępem techniczno-technologicznym, zgodnie z zasadą stosowania najlepszej dostępnej techniki określonej w art. 3 pkt 10 ustawy z dnia 27 kwietnia 2001 r. Prawo ochrony środowiska (t.j. Dz. U. z 2019 r., poz. 1396 z późn. zm.), o ile nie nastąpi naruszenie ustaleń planu.

3. Inwestycje w zakresie przesyłania i dystrybucji paliw gazowych, energii elektrycznej lub ciepłej realizowane będą w sposób określony w art. 7 ustawy z dnia 10 kwietnia 1997 r. Prawo energetyczne (t.j. Dz. U. z 2019 r., poz. 755 z późn. zm.).

§ 4. Finansowanie inwestycji w zakresie infrastruktury technicznej, które należą do zadań własnych gminy, ujętych w niniejszym planie, podlega przepisom ustawy z dnia 27 sierpnia 2009 r. o finansach publicznych (t.j. Dz. U. z 2019 r., poz. 869 z późn. zm.), przy czym:

- 1) wydatki majątkowe gminy określa się w uchwale w sprawie wieloletniej prognozy finansowej;
- 2) wydatki inwestycyjne finansowane z budżetu gminy określa się corocznie w uchwale budżetowej;
- 3) inwestycje, których okres realizacji przekracza jeden rok budżetowy, ujmuje się w wykazie stanowiącym załącznik do uchwały budżetowej.

§ 5. 1. Zadania w zakresie budowy i przebudowy infrastruktury komunikacyjnej wymienione w § 2 ust. 1 pkt 1 i 2 finansowane będą przez budżet gminy lub na podstawie porozumienia i umów z innymi podmiotami.

2. Zadania w zakresie przebudowy, rozbudowy i modernizacji sieci wodociągowej i kanalizacyjnej wymienione w § 2 ust. 1 pkt 3 będą, na podstawie art. 15 ust. 1 ustawy z dnia 7 czerwca 2001 r. o zbiorowym zaopatrzeniu w wodę i zbiorowym odprowadzeniu ścieków (t.j. Dz. U. z 2019 r., poz. 1437 z późn. zm.), realizowane ze środków własnych komunalnego przedsiębiorstwa wodociągowo-kanalizacyjnego lub przez budżet gminy lub na podstawie porozumienia i umów z innymi podmiotami.

3. Zadania w zakresie przebudowy, rozbudowy i modernizacji sieci deszczowej wymienione w § 2 ust. 1 pkt 3 finansowane będą przez budżet gminy lub na podstawie porozumienia i umów z innymi podmiotami.

4. Zadania w zakresie przebudowy, rozbudowy i modernizacji sieci energetycznych i gazowych wymienione w § 2 ust. 1 pkt 4 finansowane będą na podstawie art. 7 ust. 4 i 5 oraz art. 18 ustawy z dnia 10 kwietnia 1997 r. Prawo energetyczne.

5. Zadania w zakresie przebudowy, rozbudowy i modernizacji sieci ciepłej wymienione w § 2 ust. 1 pkt 4 będą realizowane ze środków własnych komunalnego przedsiębiorstwa ciepłowniczego lub przez budżet gminy lub na podstawie porozumienia i umów z innymi podmiotami.

6. Zadania w zakresie gospodarki odpadami wymienione w § 2 ust. 1 pkt 5 będą realizowane ze środków własnych komunalnego przedsiębiorstwa lub przez budżet gminy.

§ 6. Realizacja i finansowanie inwestycji w zakresie infrastruktury technicznej niewyszczególnionej w § 2 będą przedmiotem umów zainteresowanych stron.